



**Prefeitura Municipal de Maria da Fé  
Minas Gerais**

www.mariadafe.mg.gov.br  
gabinete@mariadafe.mg.gov.br



**RELATÓRIO FOTOGRÁFICO COLORIDO**

**CONCEDENTE: PREFEITURA MUNICIPAL**

**CONVENENTE: PREFEITURA MUNICIPAL DE MARIA DA FÉ**

**OBJETO: PAVIMENTAÇÃO ASFÁLTICA URBANA**

**LOCAL: RUA DOM BOSCO, AV. LUCAS EVANGELISTA GUEDES, RUA HERMELINO GATO, RUA ARLINDO ZARONI.**

**FOTOGRAFIAS COLORIDAS IDENTIFICANDO CLARAMENTE O LOCAL A SER PAVIMENTADA E DATA DE REGISTRO**

**FOTO 01**



**Descrição: Rua Dom Bosco, Início Pavimentação asfáltica.  
DATA: 22/08/2024**

**FOTO 02**



**Descrição: Rua Dom Bosco- Intertravados 16 faces  
DATA: 22/08/2024**






**Prefeitura Municipal de Maria da Fé**  
**Minas Gerais**

[www.mariadafe.mg.gov.br](http://www.mariadafe.mg.gov.br)  
[gabinete@mariadafe.mg.gov.br](mailto:gabinete@mariadafe.mg.gov.br)



**FOTO 03**



U  
22.08.2024 11:16  
22°18'25,81"S 45°22'26,91"O  
R. Dom Bosco, 6 - MG, 37517-000

**Descrição: Início Pavimentação asfáltica, intertravado 16 faces. Rua Dom Bosco**  
**DATA: 22/08/2024**

**FOTO 04**



U  
22.08.2024 11:15  
22°18'25,66"S 45°22'27,98"O  
R. Dom Bosco, 30 - Maria Da Fé - MG, 37517-000

**Descrição: Rua Dom Bosco.**  
**DATA: 22/08/2024**

**FOTO 05**



U  
22.08.2024 11:14  
22°18'25,23"S 45°22'28,52"O  
R. Dom Bosco, 40 - Centro - MG, 37517-000

**Descrição: Rua Dom Bosco**  
**DATA: 22/08/2024**

**FOTO 06**



U  
22.08.2024 11:14  
22°18'25,55"S 45°22'28,56"O  
R. Dom Bosco, 40 - Centro - MG, 37517-000

**Descrição: Rua Dom Bosco**  
**DATA: 22/08/2024**





**Prefeitura Municipal de Maria da Fé  
Minas Gerais**

[www.mariadafe.mg.gov.br](http://www.mariadafe.mg.gov.br)  
[gabinete@mariadafe.mg.gov.br](mailto:gabinete@mariadafe.mg.gov.br)



<p><b>FOTO 07</b></p>  <p>U 22.08.2024 11:15 22°16'25,68"S 45°22'28,01"O R. Dom Bosco, 30 - Maria Da Fé - MG, 37517-000</p>	<p><b>FOTO 08</b></p>  <p>U 22.08.2024 11:14 22°18'24,98"S 45°22'28,4"O R. Dom Bosco, 40 - Centro - MG, 37517-000</p>
<p><b>Descrição: Rua Dom Bosco DATA: 22/08/2024</b></p>	<p><b>Descrição: Rua Dom Bosco DATA: 22/08/2024</b></p>
<p><b>FOTO 09</b></p>  <p>U 22.08.2024 11:13 22°18'24,66"S 45°22'29,85"O Tv. Zéca Batista, 108 - Maria Da Fé - MG, 37517-000</p>	<p><b>FOTO 10</b></p>  <p>U 22.08.2024 11:14 22°18'25,01"S 45°22'28,36"O R. Dom Bosco, 40 - Centro - MG, 37517-000</p>
<p><b>Descrição: Rua Dom Bosco- Frente Quadra Areia DATA: 22/08/2024</b></p>	<p><b>Descrição: Rua Dom Bosco DATA: 22/08/2024</b></p>






Prefeitura Municipal de Maria da Fé  
Minas Gerais

www.mariadafe.mg.gov.br  
gabinete@mariadafe.mg.gov.br



FOTO 11



Descrição: Rua Dom Bosco 1º faixa elevada, frente Farmácia UAI Farma  
DATA: 22/08/2024

FOTO 12



Descrição: Rua Dom Bosco- Frente Supermercado Santos e Caetano  
DATA: 22/08/2024

FOTO 13



Descrição: Rua Dom Bosco  
DATA: 22/08/2024

FOTO 14



Descrição: Rua Dom Bosco- 2º Faixa Elevada, frente ao banco Bradesco  
DATA: 22/08/2024





**Prefeitura Municipal de Maria da Fé**  
**Minas Gerais**

[www.mariadafe.mg.gov.br](http://www.mariadafe.mg.gov.br)  
[gabinete@mariadafe.mg.gov.br](mailto:gabinete@mariadafe.mg.gov.br)



**FOTO 15**



**Descrição: Rua Dom Bosco**  
**DATA: 22/08/2024**

**FOTO 16**



**Descrição: Rua Dom Bosco**  
**DATA: 22/08/2024**

**FOTO 16**



**Descrição: Rua Dom Bosco- 3º Faixa Elevada, frente academia Arena**  
**DATA: 22/08/2024**

**FOTO 17**



**Descrição: Rua Dom Bosco, final Rua Dom Bosco**  
**DATA: 22/08/2024**





**Prefeitura Municipal de Maria da Fé**  
**Minas Gerais**

[www.mariadafe.mg.gov.br](http://www.mariadafe.mg.gov.br)  
[gabinete@mariadafe.mg.gov.br](mailto:gabinete@mariadafe.mg.gov.br)



**FOTO 18**



**Descrição: Início Av. Lucas Evangelista Guedes**  
**DATA: 22/08/2024**

**FOTO 19**



**Descrição: Início Av. Lucas Evangelista Guedes**  
**DATA: 22/08/2024**

**FOTO 20**



**Descrição: Av. Lucas Evangelista Guedes**  
**DATA: 22/08/2024**

**FOTO 21**



**Descrição: Av. Lucas Evangelista Guedes**  
**DATA: 22/08/2024**





**Prefeitura Municipal de Maria da Fé**  
**Minas Gerais**

[www.mariadafe.mg.gov.br](http://www.mariadafe.mg.gov.br)  
[gabinete@mariadafe.mg.gov.br](mailto:gabinete@mariadafe.mg.gov.br)




**FOTO 22**



**Descrição: Av. Lucas Evangelista Guedes**  
**DATA: 22/08/2024**

**FOTO 24**



**Descrição: Av. Lucas Evangelista Guedes- 4º Faixa elevada, frente Conexão Criança**  
**DATA: 22/08/2024**

**FOTO 25**



**Descrição: Av. Lucas Evangelista Guedes**  
**DATA: 22/08/2024**

**FOTO 26**



**Descrição: Rua Hermelino Gato – Início 5º Faixa elevada.**  
**DATA: 22/08/2024**





**Prefeitura Municipal de Maria da Fé**  
**Minas Gerais**

[www.mariadafe.mg.gov.br](http://www.mariadafe.mg.gov.br)  
[gabinete@mariadafe.mg.gov.br](mailto:gabinete@mariadafe.mg.gov.br)




**FOTO 27**



**Descrição: Rua Hermelino Gato**  
**DATA: 22/08/2024**

**FOTO 28**



**Descrição: Rua Hermelino Gato**  
**DATA: 22/08/2024**

**FOTO 29**



**Descrição: Rua Hermelino Gato**  
**DATA: 22/08/2024**

**FOTO 30**



**Descrição: Rua Hermelino Gato- até Ponte, 6º Faixa elevada.**  
**DATA: 22/08/2024**





Prefeitura Municipal de Maria da Fé  
Minas Gerais

www.mariadafe.mg.gov.br  
gabinete@mariadafe.mg.gov.br



FOTO 31



Descrição: Rua Arlindo Zaroni  
DATA: 22/08/2024

FOTO 32



Descrição: Rua Arlindo Zaroni  
DATA: 22/08/2024

FOTO 33



Descrição: Rua Arlindo Zaroni  
DATA: 22/08/2024

FOTO 34



Descrição: Rua Arlindo Zaroni  
DATA: 22/08/2024







Prefeitura Municipal de Maria da Fé  
Minas Gerais

www.mariadafe.mg.gov.br  
gabinete@mariadafe.mg.gov.br



FOTO 35	FOTO 36
 <p>U 22.08.2024 10:48 22°18'20,52"S 45°22'58,7"O R. Arlindo Zaroni, 226 - Maria Da Fe - MG, 37517-000</p>	 <p>U 22.08.2024 10:47 22°18'19,98"S 45°23'1,71"O R. Nilza Pereira Costa, 276 - Maria Da Fe - MG, 37517-000</p>
Descrição: Rua Arlindo Zaroni DATA: 22/08/2024	Descrição: Rua Arlindo Zaroni- FINAL PAVIMENTAÇÃO DATA: 22/08/2024
FOTO 37	FOTO 38
ASSINATURAS	
<div><div>_____ GISELE DENISE SIMÕES</div><div>Carimbo de Identificação com CREA ou CAU</div><div>10/09/2024 Data</div></div> <div><div>_____ Assinatura do Prefeito</div><div>Carimbo de Identificação</div><div>_____/_____/_____ Data</div></div>	